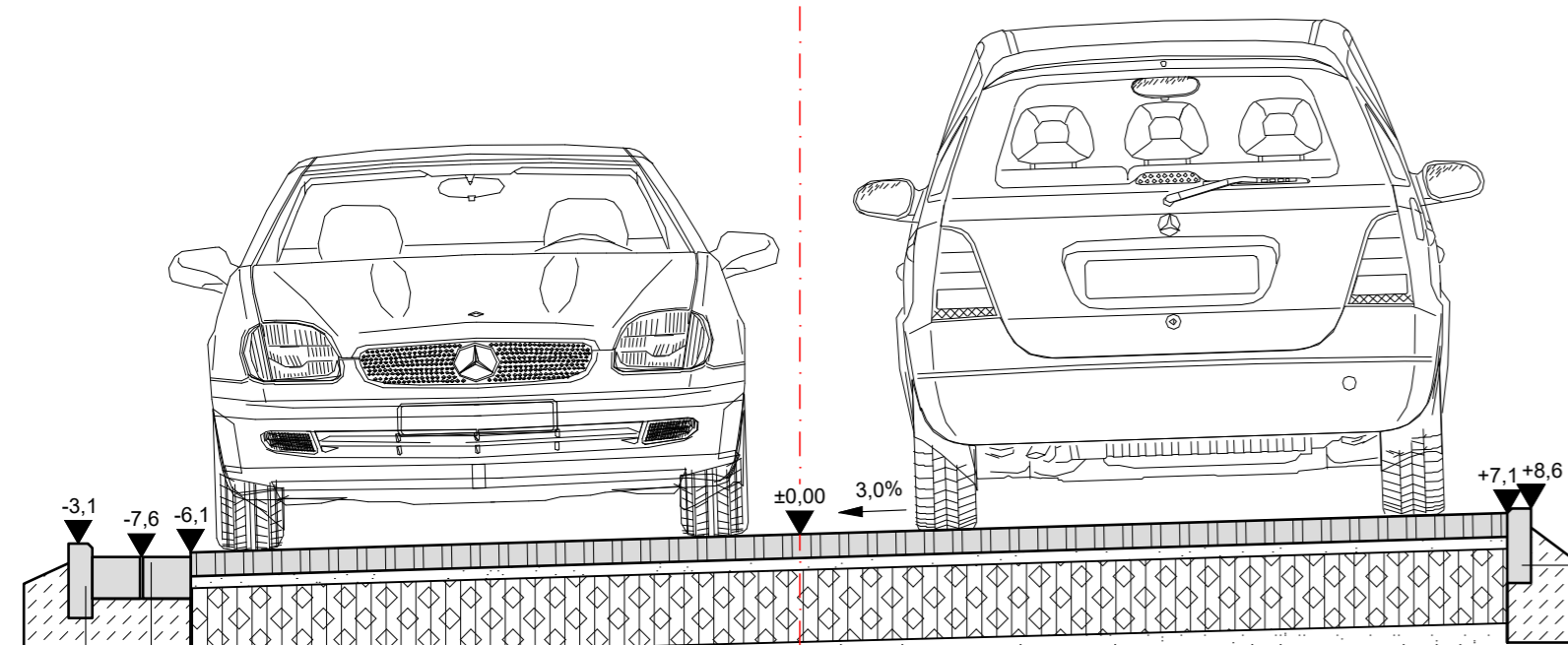
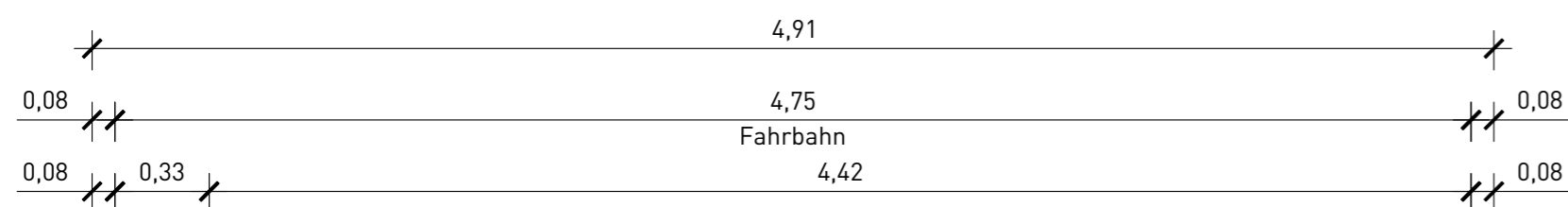


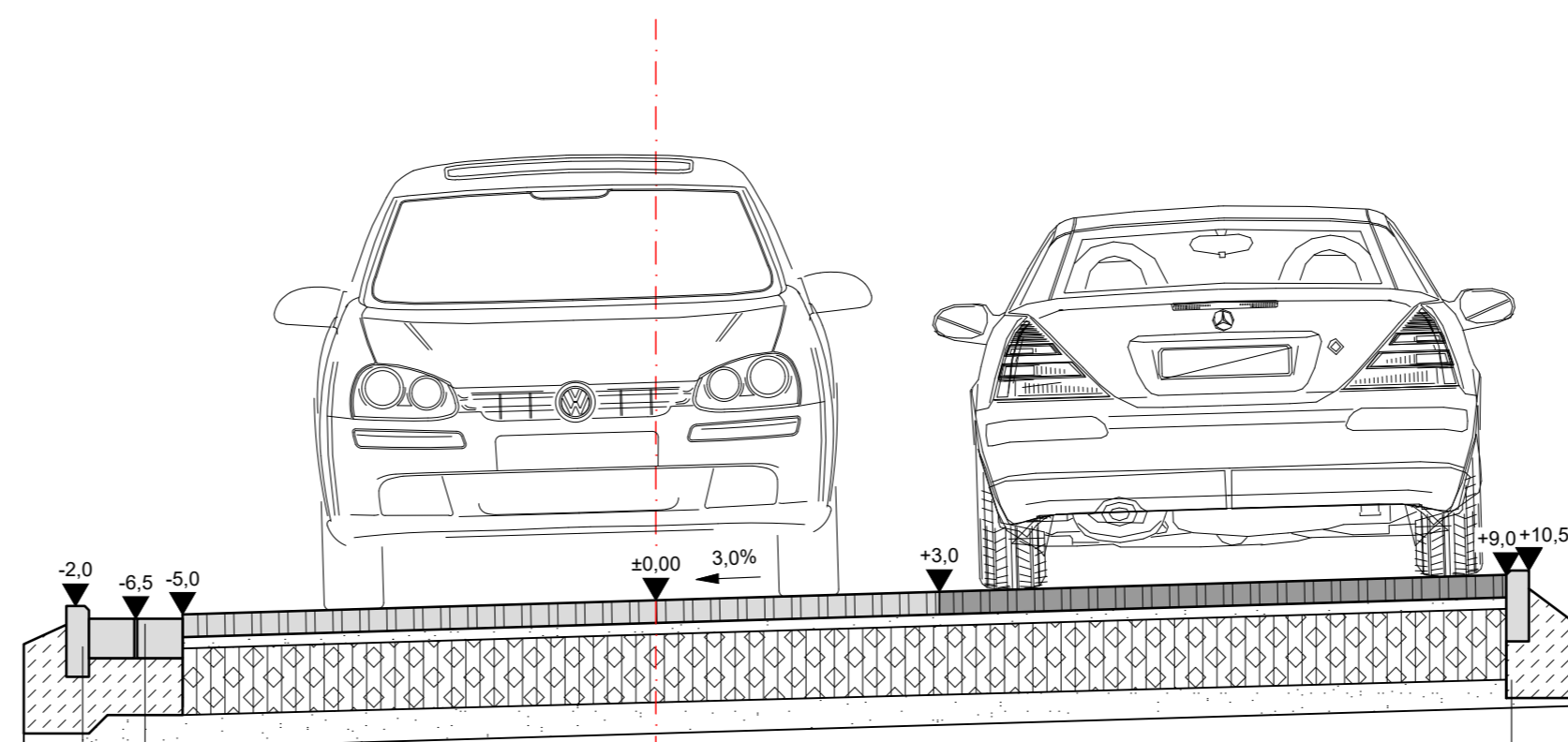

Station 0+033.000



Tiefbord 8/25/100 cm auf 20 cm Unterbeton C12/15 mit Rückenstütze 15 cm

- Rinne aus Steinen 16/14/24 cm auf 20 cm Unterbeton C12/15
 - Tiefbord 8/25/100 cm auf 20 cm Unterbeton C12/15 mit Rückenstütze 15 cm
- | Aufbau Fahrbahn | |
|-----------------|---|
| 8,0 cm | Betonsteinpflaster |
| 4,0 cm | Bettung |
| 25,0 cm | Schottertragschicht 0/32 |
| 10,0 cm | Schicht aus frostunempfindlichem Material |
| 47,0 cm | Gesamtaufbau |

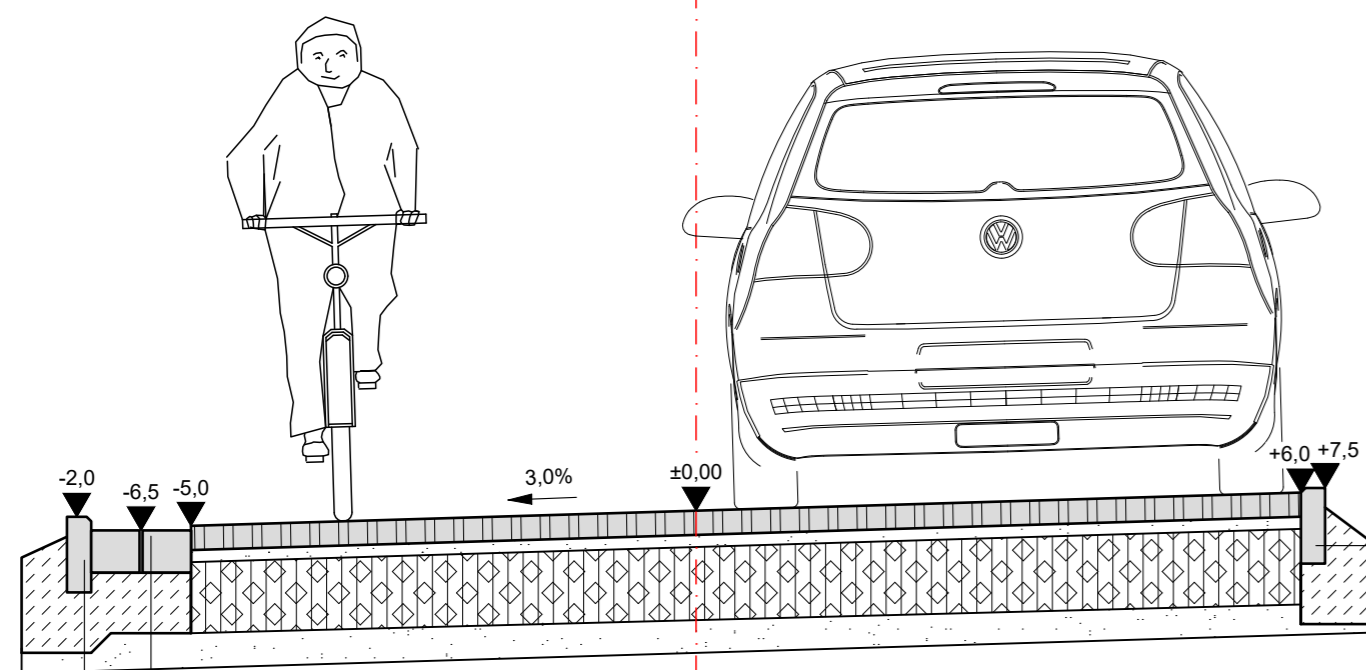
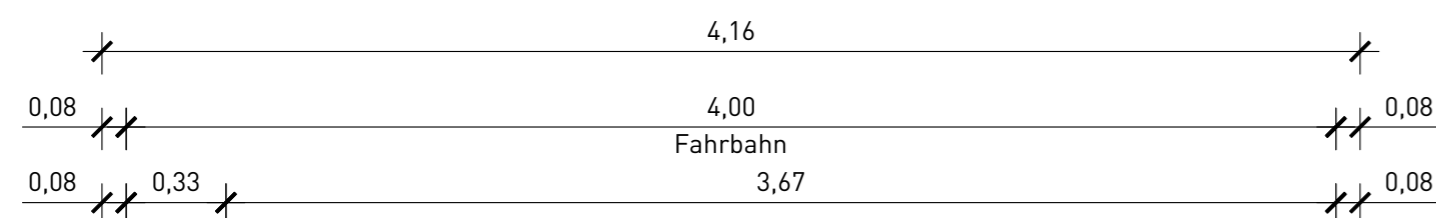
Station 0+085.000



- Rinne aus Steinen 16/14/24 cm auf 20 cm Unterbeton C12/15
 - Tiefbord 8/25/100 cm auf 20 cm Unterbeton C12/15 mit Rückenstütze 15 cm
- | Aufbau Fahrbahn und Stellplatz | |
|--------------------------------|---|
| 8,0 cm | Betonsteinpflaster |
| 4,0 cm | Bettung |
| 25,0 cm | Schottertragschicht 0/32 |
| 10,0 cm | Schicht aus frostunempfindlichem Material |
| 47,0 cm | Gesamtaufbau |

Tiefbord 8/25/100 cm auf 20 cm Unterbeton C12/15 mit Rückenstütze 15 cm


Station 0+195.000



Tiefbord 8/25/100 cm auf 20 cm Unterbeton C12/15 mit Rückenstütze 15 cm

- Rinne aus Steinen 16/14/24 cm auf 20 cm Unterbeton C12/15
 - Tiefbord 8/25/100 cm auf 20 cm Unterbeton C12/15 mit Rückenstütze 15 cm
- | Aufbau Fahrbahn | |
|-----------------|---|
| 8,0 cm | Betonsteinpflaster |
| 4,0 cm | Bettung |
| 25,0 cm | Schottertragschicht 0/32 |
| 10,0 cm | Schicht aus frostunempfindlichem Material |
| 47,0 cm | Gesamtaufbau |

Index	Änderung	Datum	Name




Gemeinde Großenkneten

Markt 1 - 26197 Großenkneten

Ausbau der Straße "Fliederweg"

Fliederweg - Ortsteil Großenkneten

Querschnitte		Maßstab: 1 : 25
gezeichnet:	M.K. Apr 24	Projekt-Nr.
geprüft:	G.H. Apr 24	24-005
Plotdatum:	18.04.2024	1
Entwurfsbearbeitung:		Auftraggeber:
 Dipl.-Ing. Gunnar Hirsch		- Gemeinde Großenkneten -

Eike von Reykow-Strasse 32a D-26121 Oldenburg	Telefon 04 41 - 7 12 48 Telefax 04 41 - 777 53 76 Email mail@b-hirsch.de
Siedlungswasserwirtschaft Wasser- und Kulturbau Straßen- und Wegebau Erd- und Tiefbau Projektsteuerung	

Dateiname: 24-005 Großenkneten - Fliederweg v2.dwg