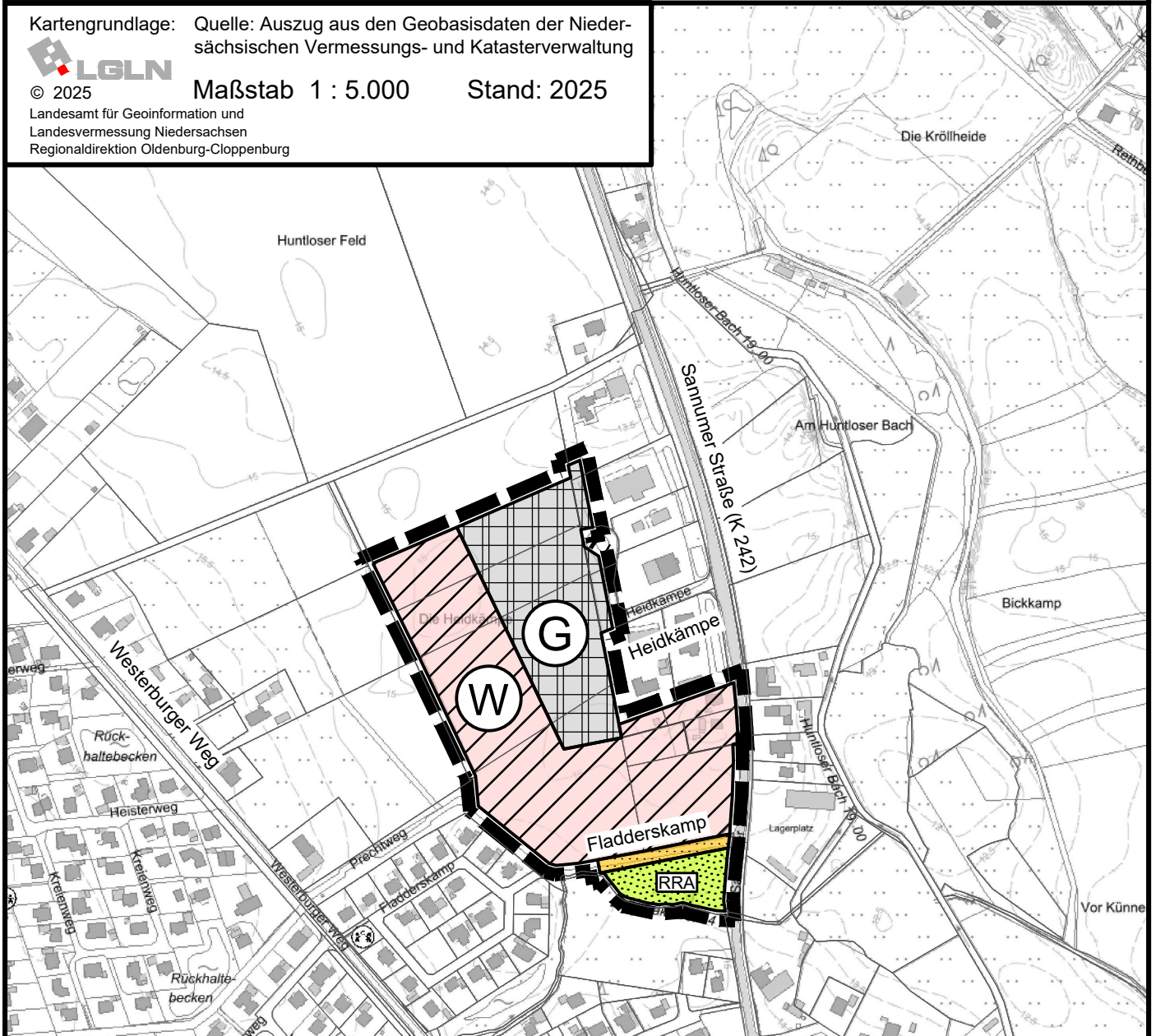


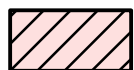
Gemeinde Großenkneten

100. Änderung des Flächennutzungsplanes und Bebauungsplan Nr. 141 "Huntlosen Heidkämpe"


Kartengrundlage: Quelle: Auszug aus den Geobasisdaten der Niedersächsischen Vermessungs- und Katasterverwaltung
© 2025 Maßstab 1 : 5.000 Stand: 2025
Landesamt für Geoinformation und Landesvermessung Niedersachsen
Regionaldirektion Oldenburg-Cloppenburg



Gewerbliche Bauflächen



Wohnbauflächen



Grünfläche

Zweckbestimmung:



= Regenrückhalteanlage



Straßenverkehrsfläche



Grenze des räumlichen Geltungsbereichs



M. 1 : 5000

Stand: 19.02.2025